

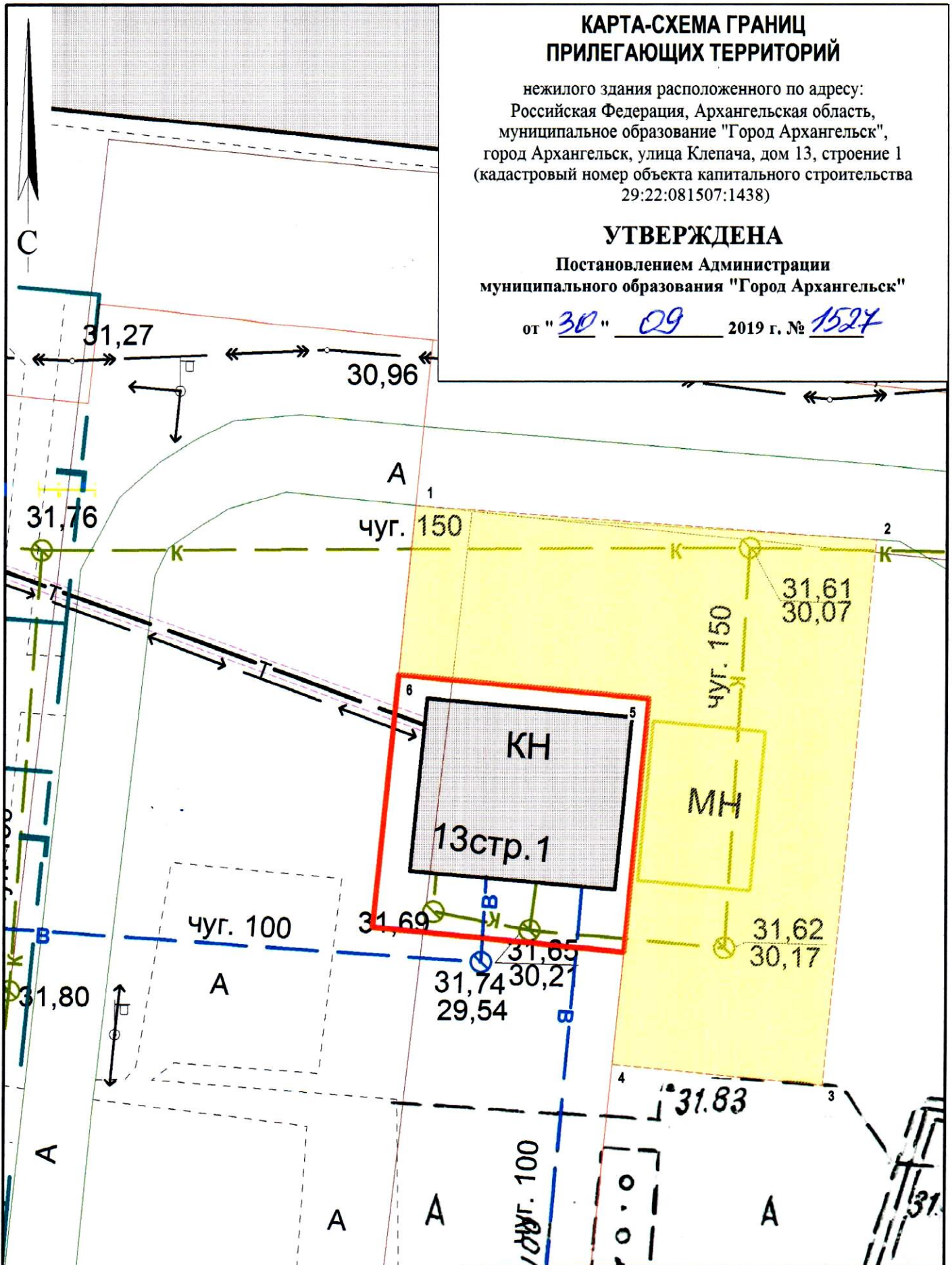
КАРТА-СХЕМА ГРАНИЦ ПРИЛЕГАЮЩИХ ТЕРРИТОРИЙ

нежилого здания расположенного по адресу:
Российская Федерация, Архангельская область,
муниципальное образование "Город Архангельск",
город Архангельск, улица Клепача, дом 13, строение 1
(кадастровый номер объекта капитального строительства
29:22:081507:1438)

УТВЕРЖДЕНА

Постановлением Администрации
муниципального образования "Город Архангельск"



от "30" 09 2019 г. № 1527



Система координат МСК-29

Обозначение характерных точек границ	координаты, м	
	X	Y
1	639470.54	2524694.69
2	639469.75	2524717.37
3	639442.78	2524715.81
4	639443.41	2524705.45
5	639461.51	2524706.52
6	639462.19	2524694.18

УСЛОВНЫЕ ОБОЗНАЧЕНИЯ:

-  изображение границ земельного участка по ул. Клепача, дом 13, строение 1
-  изображение границ прилегающих территорий

Масштаб 1 : 250